





KALA RANTA



БЛАГОТВОРИТЕЛЬНЫЙ ФОНД
«КУРКИНИ»



Загадки Древней Карелии

Проект «Загадки Древней Карелии» Благотворительного фонда социальных инициатив «Куркиёки» направлен на сохранения историко-культурного наследия карельского народа.

Проект был поддержан в 2012 году Государственным комитетом Республики Карелия по вопросам национальной политики, связям с общественными и религиозными объединениями в рамках Региональной программы поддержки социально ориентированных некоммерческих организаций в Республике Карелия на 2011–2013 годы и рыболовным предприятием ЗАО «Кала-Ранта».

Учебно-методическое пособие позволит педагогам и детям в доступной игровой форме познакомиться с предметами археологии, найденными в древнем карельском торговом центре Кирьяж (Куркиеки) на территории Лахденпохского района Республики Карелия.

ДРЕВНЯЯ КАРЕЛИЯ НА БЕРЕГАХ ЛАДОГИ

В VI веке н. э. Карельский перешеек начинают заселять земледельцы, которые к тому же умели обрабатывать железо. Археологи находят железные топоры, наконечники копий и стрел, а также каменные кресала того времени. Вероятно, это были торговцы мехами. Они пришли по реке Вуоксе и селились, в основном, на её берегах. Вуокса в то время впадала в Ладожское озеро и одновременно в Финский залив, что давало возможность на судах легко попадать из Балтийского моря в Ладожское озеро.

В период с VI по VIII век эти люди создали несколько поселений в районе озера Суванто (Суходольское), полуострова Суотниemi (около Приозерска) и Ряйсяля (Мельниково). Археологические находки позволяют утверждать, что это были представители того потока переселенцев, который начался в Эстонии, прокатился через Финляндию и добрался до берегов Ладожского озера.

Поселенцы застали на берегах Ладоги кочевавших саамов (лопарей). Они поселились среди них и установили с ними торговые связи: выменивали меха



у саамов на изделия из железа и украшения, которые те не умели делать.

Эта волна поселенцев была немногочисленна. Их поселения встречаются редко.

В IX веке ситуация изменилась. Северного Приладожья достигла большая волна новых поселенцев. Есть мнение, основанное на археологических исследованиях, о том, что эти поселенцы были выходцами из финского племени, которое обитало южнее Ладожского и Онежского озер.

Одна из ветвей этого племени дала начало таким народам как ижора и весь. Поселенцы застали на северных берегах Ладоги кочевые племена саамов и редкие поселения западно-финских племён. На протяжении X–XII веков они смешались с ними и заселили территорию по северному берегу Ладожского озера: от района современного города Сортавала до южного берега озера Суванто (Суходольское), и по реке Вуоксе от берегов Ладожского озера до Финского залива в районе города Выборга. В этот период на этой территории происходит формирование новой народности со своими этническими чертами и своим языком.

В неё органически вошли, кроме новых поселенцев, жившие здесь саамы и потомки переселенцев с запада. Сейчас принято называть этих людей карелами.

Первое упоминание о новом народе мы встречаем в сагах, посвящённых походам викингов. IX—XI века принято считать эпохой этих отважных морских разбойников, бороздивших моря и океаны. Они открывали новые земли, торговали с дальними восточными странами, нанимались в дружины русских князей и византийских императоров и наводили ужас на всю Европу. Бывали они и на берегах Ладоги. В VIII веке на южном берегу Ладоги викинги основали поселение Альдейгия (Aldeigja) ныне Старая Ладога. Частенько наведывались они и на северо-западный берег Ладожского озера, где к тому времени обосновались карелы. Викингов привлекали меха и другие богатства карелов. Сначала чужеземцы появлялись в качестве торговцев, иногда селились среди местного населения, часто женились на карельских женщинах, но никогда не упускали возможности напасть на плохо защищённый посёлок.

В посёлке Куркиёки, у подножья крепостной горой Линनावуори найдены богатые захоронения викингов. На вершине обнаружен характерный для викингов «глубокий очаг». В Лахденпохском районе, да и в целом в северо-западном Приладожье, найдено много предметов эпохи викингов: мечи, копья, украшения. Вероятно, они часто наведывались сюда и, как отмечено в сагах, строили здесь свои укрепления.

Карелия лежала на «Восточном пути» викингов — Аустрвегр (Austrvegr). Путь шёл из Скандинавии, через Карелию на Русь, и дальше, в Среднюю Азию и Византию.

Землю кирьялов викинги называли Кирьялаланд или Кирьялаботн. Последнее название можно перевести как «кирьялы, живущие в конце заливов». Такие заливы, фиорды, есть только на северном побережье



Ладожского озера. Сопоставив это название с археологическими находками в Северном Приладожье, которые говорят, что поселения местных жителей действительно располагались в концах длинных заливов, можно отождествить с ними народ кирьялов. Интересно, что известный ученый лингвист Д. В. Бубрих считает, что это слово происходит от балтийского слова «гирья», что означает «горная страна, возвышенность». И действительно, Северное Приладожье возвышается над окружающей её плоской местностью.

Первое упоминание о народе кирьялов в русских летописях мы встречаем в 1143 году. Русские называли их корела. Это название народа в русском языке существовало до XIX века, когда постепенно было вытеснено другим — карелы.

Заселив Северное Приладожье, карелы обнаружили водные пути, ведущие далеко на север. Один из вариантов этого пути начинался из Ладожского озера по реке Хийтоланйоки (Кокколаныйоки), и затем по системе рек и озёр позволял добраться до Ботнического залива в районе Оулу и Белого моря в районе Кеми.

Торговцы мехами зимой устремлялись по этому пути в земли саамов. На всём его протяжении возникли торговые поселения карелов.

Меха зимой поступали в Приладожье, а летом отправлялись дальше — в Новгород, Готланд и далее вплоть до Византии и Средней Азии. Об интенсивной торговле говорит нам множество найденных кладов серебряных монет. В основном, клады были спрятаны в XI—XII веках. Это говорит о большом богатстве, которое карелы имели в то время и о беспокойных временах, полных нападениями врагов.

К этому же времени относятся многочисленные находки, свидетельствующие о присутствии карел на всём протяжении водного торгового пути, ведущего на север. Это, в основном, карельское оружие и украшения.

Торговать мехами было очень выгодно. Первыми торговыми партнёрами карел были шведы и готландцы, жители острова Готланд. Вероятно, в Карелии часто бывали шведские торговцы и некоторые даже жили здесь постоянно. Об этом свидетельствуют многочисленные захоронения в окрестностях Куркиёки. Одно время даже считалось, что здесь была торговая колония норманнов, аналогичная Старой Ладоге.

Но уже с XI века в своей торговле карелы, в основном, стали ориентироваться на Новгород. Суровые условия земледелия не всегда могли обеспечить карел хлебом. Поэтому зерно ввозилось из Новгорода, особенно в неурожайные годы. Торговые связи с Новгородом быстро переросли в культурные и политические. Карелы переняли у новгородцев приёмы обработки железа и производства керамики. Характерный растительный узор, ставший визитной карточкой карельских украшений, также пришёл из Новгорода.

Древние карелы селились по побережью Ладожского озера и в устьях рек. Место выбиралось с таким расчётом, чтобы рядом был торговый путь, а также плодородные почвы, пригодные для земледелия. Нельзя было забывать и о нападениях врагов. Для этого лучше всего подходили окончания длинных и узких Ладожских заливов – фиордов. Вблизи поселения обязательно сооружалась крепость-убежище. Наиболее известными карельскими поселениями являются Куркиёки, Хямеенлахти и Купшала на Куркийокском заливе, Микли у Лахденпохья и Паасо вблизи Сортавала. Хорошо известны также крепости-поселения Корела и Тиверск. Рядом с поселением обязательно было торговое место.

Карельские крепости на холмах образуют уникальную и мощную оборонительную систему. Финский археолог Ялмар Аппельгрэн приводит 360 названий со словом «линна» (крепость), относящихся к скалам,



островам, горам. Но, вероятно, большинство из них не является в действительности крепостями. Но в Приладожье насчитывается около сорока обнаруженных крепостей.

Древние крепости в Приладожье чаще всего располагаются на побережье или в устье рек. Не обязательно это действительно холм или гора, но всегда труднодоступное место. Три из них сооружены на островах. Более половины крепостей венчают верхушки возвышенностей, превышающих 30 м, а городища Паасо и Микисало в Импилахти находятся на высоте более 70 м.

Крепости окружались каменными валами, часто двойными и тройными, сложенными на сухую, без использования связующего материала. Иногда каменные валы сверху засыпались землей. Во многих крепостях имелись в валах проходы. На территории укреплений найдены также остатки домов, очагов, костров. Обычно в крепости была и кузница. Особенно много предметов было найдено при раскопках в Кореле (Приозерске), Куркиёки, Хямеенлахти, Тиверске, Паасо.

Оборона строилась следующим образом. Удалённые крепости использовались для наблюдения и сбора войск. Для той же цели служили и высокие места, с которых могли подаваться сигналы. В Карелии есть много возвышенностей с названиями указывающим на это – *Vahtimäki* (Сторожевая гора), *Kokkomäki* (Костровая гора), *Palomäki* (Огненная гора). И, наконец, крепости, расположенные непосредственно в поселениях, служили для обороны и защиты ценного имущества во время серьёзного нападения.

Несомненно, что для строительства такого большого количества крепостей, возведения валов и просто для того, чтобы держать столько постоянных наблюдателей в крепостях, надо было иметь развитую социальную структуру и немалое богатство.



К началу XII века среди карел выделяется правящая элита. Прекращение походов викингов к этому времени не означало прекращения торговли. Экономике определяли различные факторы: земледелие, охота и добыча мехов, торговля. Основу богатства правящей элиты давала меховая торговля.

Таким образом, в XII–XIV веках закончилось формирование нового народа — карелов. К этому времени карелы приобрели черты, отличавшие их от окружающих народов — в языке, культуре, социальной и политической организации.

УКРАШЕНИЯ

Традиционный женский костюм состоял из льняной рубашки, шерстяной юбки, шерстяного передника, накидки, которая покрывала плечи и головного платка. Ворот рубашки скрепляла подковообразная фибула. Накидка крепилась к плечам рубашки при помощи наплечных фибул.

Женские украшения были визитной карточкой древних карелов. Благодаря многочисленным находкам можно довольно хорошо восстановить их состав и внешний вид. Карельская женщина носила на себе множество украшений, но все они имели традиционный вид и предназначение. Многие предметы украшений имеют древнюю историю, но орнамент на них был изобретением карелов. Например, застежки-фибулы использовались уже в древнем Риме, но оригинальный растительный орнамент на них — изобретение карелов.

Традиционный набор женских украшений состоял из массивных плечевых фибул, к которым крепились кожаные шнурки, которые проходили через трубочки — пронизки и прикреплялись к цепедержателю. Два цепедержателя соединялись между собой цепоч-



кой. К ним же прикреплялись несколько цепочек, на которых подвешивались игольница, копоушка, небольшой нож.

На трубочке — пронизке были несколько ушек, к которым крепились различные мелкие украшения: колокольчики, утиные лапки и пр., которые при ходьбе издавали мелодичный звон.

Цепедержатели были двух типов: древний в виде двух спиралей и более поздний в виде креста. Вероятно, это было связано с принятием христианства. Древний языческий символ в виде двух спиралей уступил место христианскому кресту.

Нож имел хозяйственное значение и одновременно был произведением искусства. Его украшали чрезвычайно красивые бронзовые рукоятка и ножны.

Часто на цепочках подвешивались и другие украшения: изображения коньков, уток, лося.

Часто в виде украшений использовались медные спиральки. Ими обшивали края юбки и фартука.

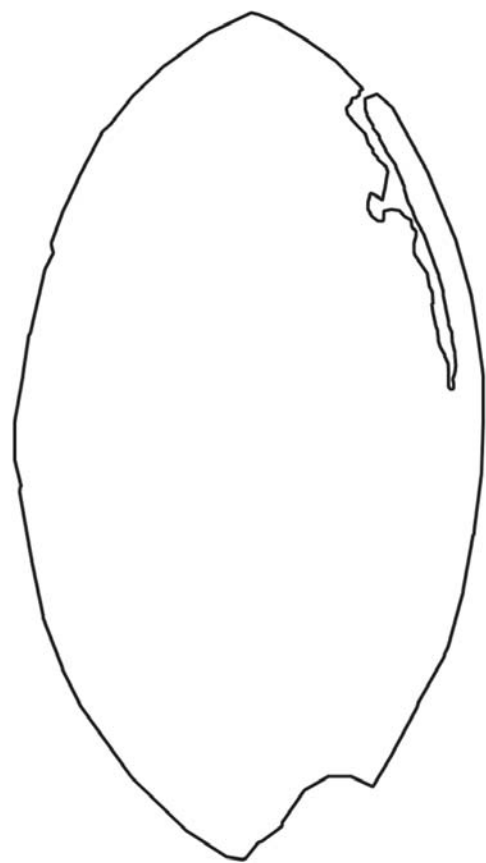
Украшения чаще всего изготавливались местными ремесленниками, но встречаются и изготовленные в Новгороде по карельским образцам. Часто такие карельские украшения, изготовленные в Новгороде попадали далеко от Карелии. При раскопках в Золотой Орде был найден характерный для карелов двухголовый конек.

Большинство украшений изготовлено из бронзы, но встречаются и серебряные, и позолоченные. К особой группе можно отнести украшения богатых карелов. Богатые женщины носили различные бусинки, подвески и другие украшения изготовленные из стекла и драгоценных металлов в Византии и других дальних странах. Особо дорогим украшением было сюжарё — сложная заколка сплетенная из серебряной проволоки и прикреплявшая платок к волосам.



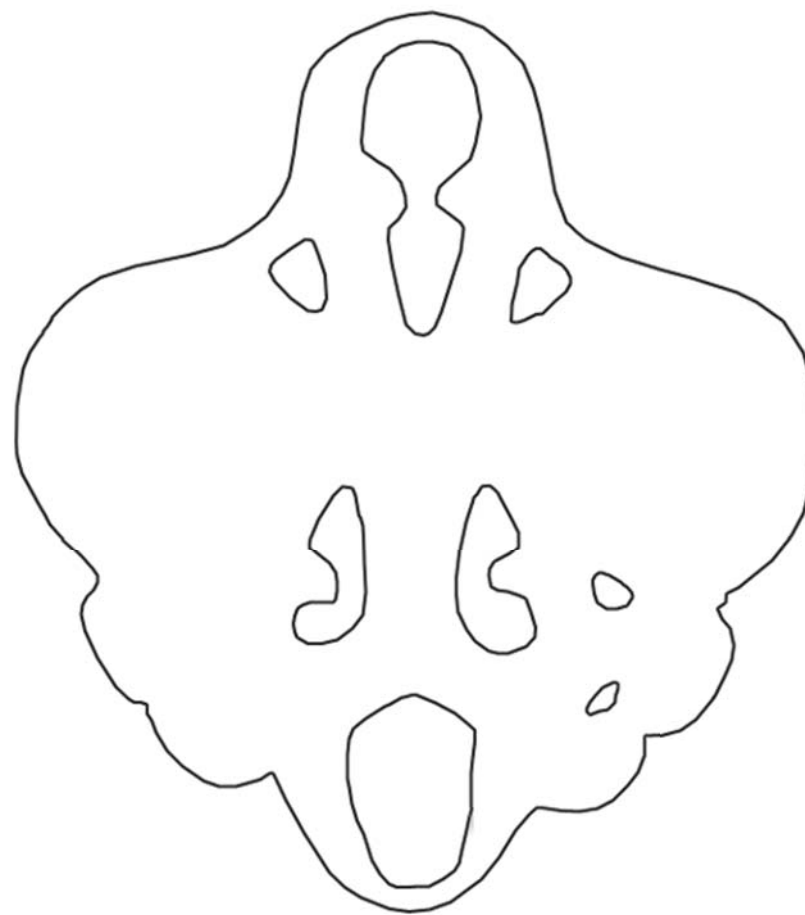
ДРЕВНЕКАРЕЛЬСКИЕ
ГОРОДИЩА

Kupurasolki



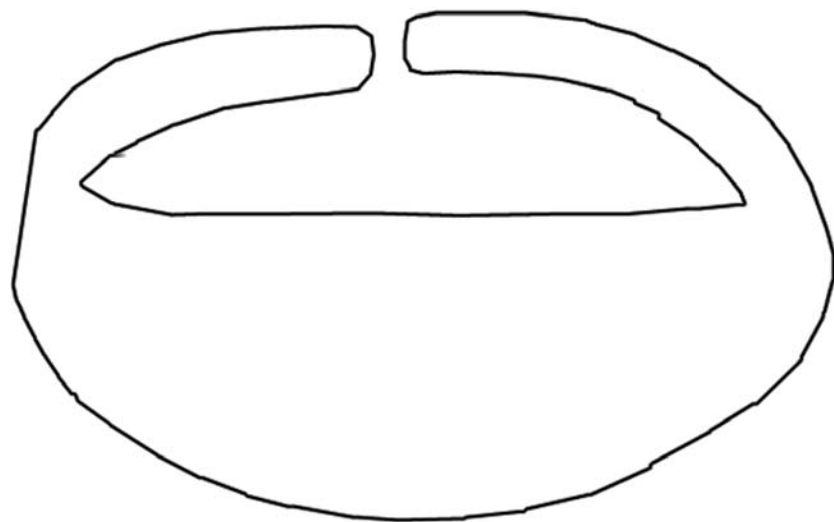
Выпуклая фибула

Ketjunktantaja



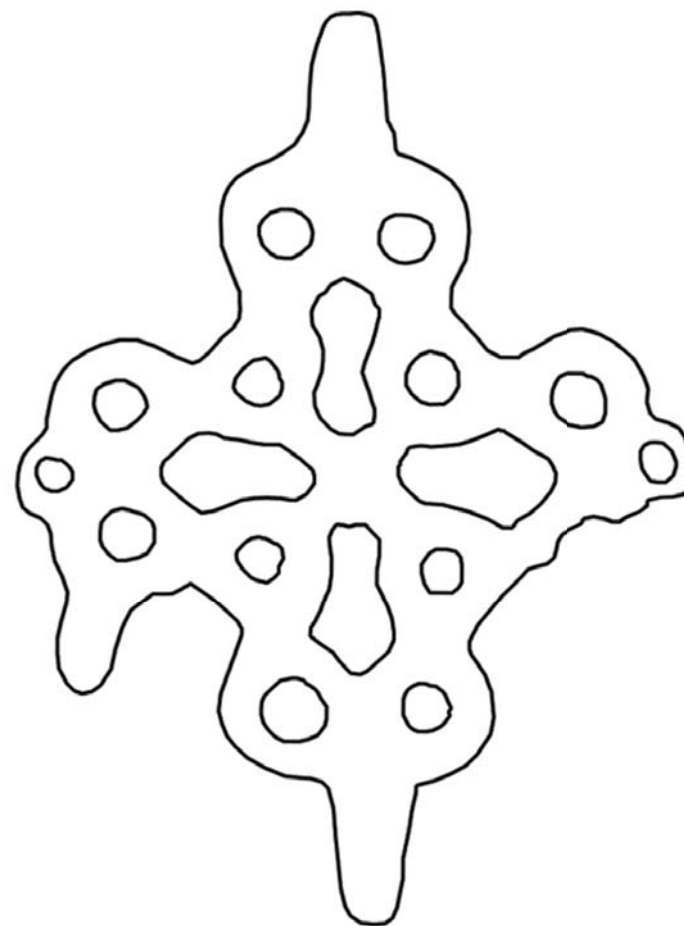
Цепедержатель

Rannerengas




Браслет

Ketjunktantaja



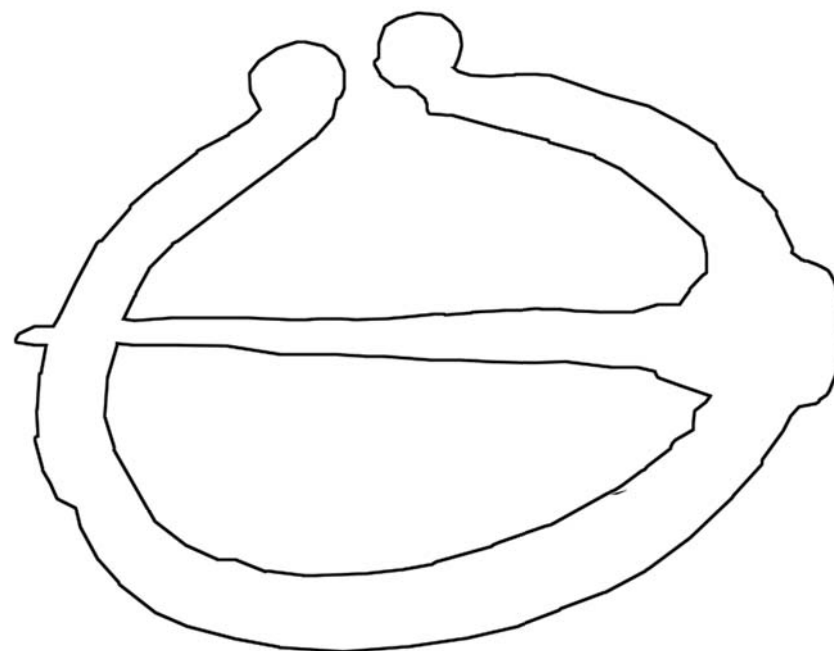
Цепедержатель

Sykerö



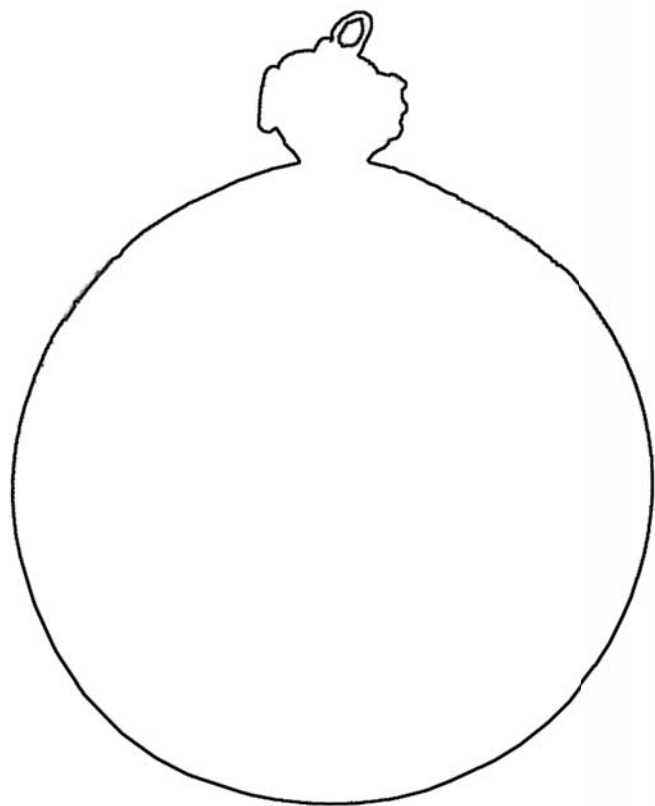
Сюкерё

Hevosenkenkäsolki



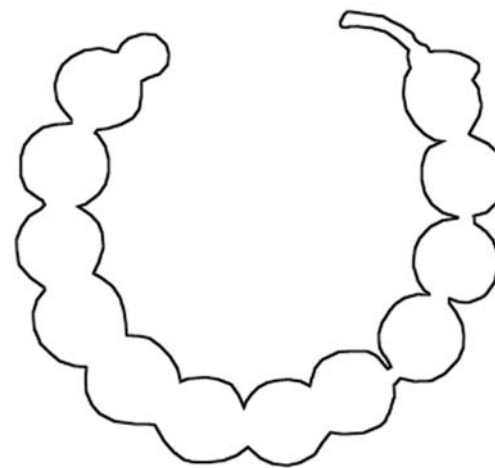
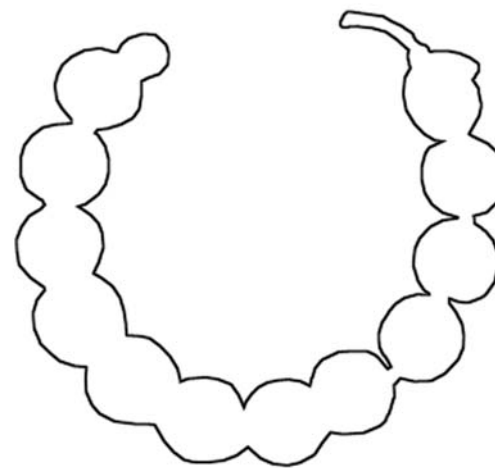
Подковообразная фибула

Riipus



Подвеска

Ohimorenkaat



Височные кольца

Korvalusikka



Копоушка

Riipus



Подвеска



Sormus




Кольцо

Helmi




Бусина

Pyöreä kupurasolki



Круглая выпуклая фибула

Rannerenkaat



Браслеты

Rannespiraali



Спиральный браслет

Riipus



Подвеска



Tuppi



Ножны

Riipus



Подвеска

Riipus



Подвеска

Neulakotelo



Игольница

Korvalusikka



Копоушка

Ketju



Цепочка





Учебно-методическое пособие издано Благотворительным фондом «Куркиёки» по проекту «Загадки Древней Карелии» по итогам конкурса, проведенного Государственным комитетом Республики Карелия по вопросам национальной политики, связям с общественными и религиозными объединениями в соответствии с «Региональной программой поддержки социально ориентированных некоммерческих организаций в Республике Карелия на 2011–2013 годы» и при поддержке ЗАО «Кала-Ранта».

Авторы пособия: *Н.А. Бахметьева, М.И. Петрова*
Дизайнер: *Е.А. Тальянова*



Куркиёки. 2012 г.

Отпечатано в типографии «Tourussell». Санкт-Петербург, ул. Профессора Попова, д. 38. Лицензия ПД № 2-69-571.